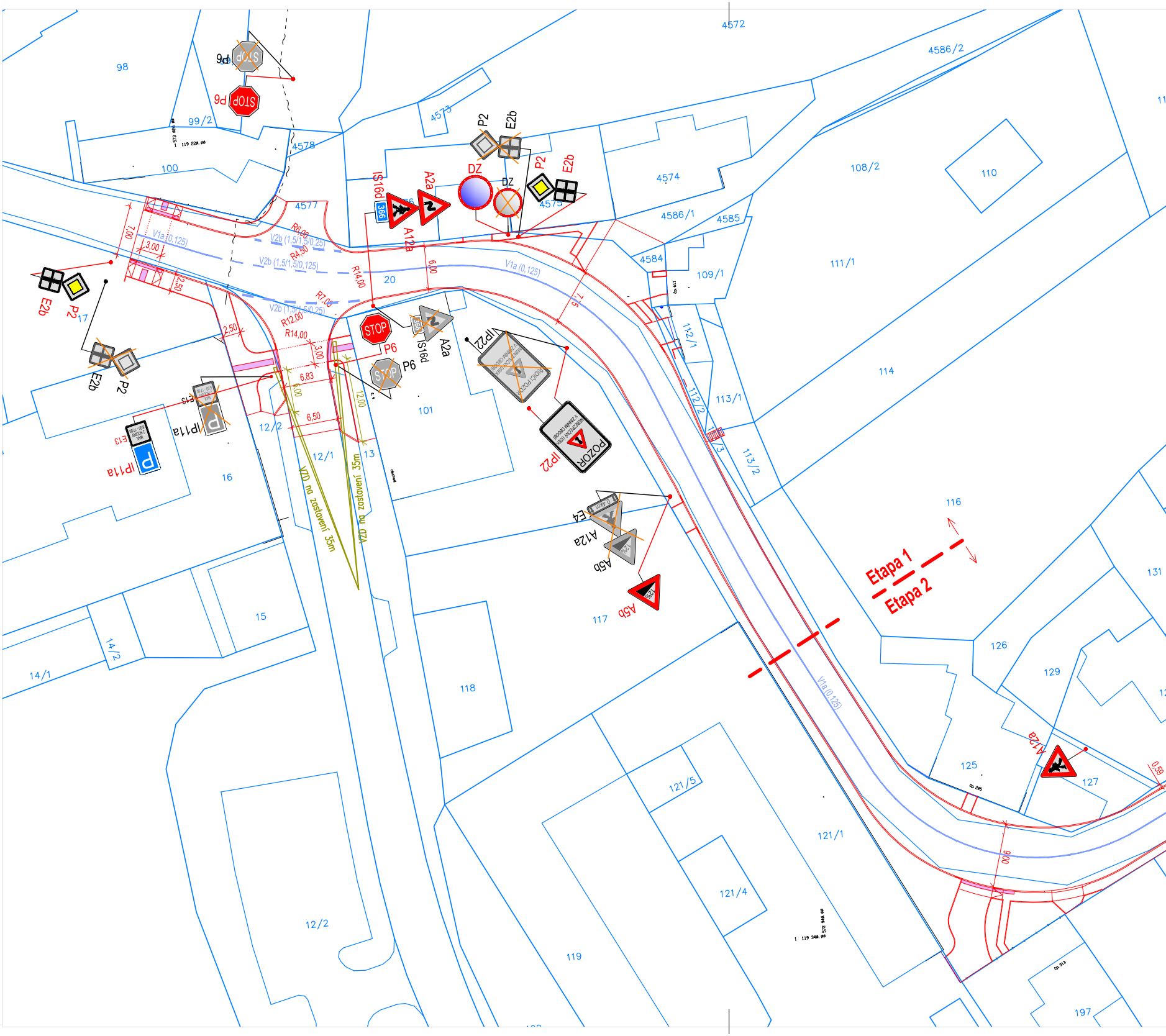

4572
4586/2
98
P6
99/2
4573
P2
E2b
4578
100
IS16d
A2a
DZ
DZ
P2
E2b
4574
108/2
110
4577
366
A12a
4575
4586/1
4585
V1a (0,125)
V2b (1,5/1,5/0,25)
V2b (1,5/1,5/0,125)
R6,00
R4,50
7,00
3,00
R14,00
6,00
20
V1a (0,125)
4584
109/1
111/1
E2b
P2
2,50
V2b (1,5/1,5/0,25)
R7,00
R12,00
R14,00
STOP
P6
IS16d
A2a
IP22
7,15
112/1
17
E2b
P2
2,50
3,00
6,83
6,00
12,00
STOP
P6
114
E13
IP11a
6,50
12/2
101
POZOR
IP22
112/2
113/1
E13
IP11a
12/1
13
VZD na zastavení 35m
VZD na zastavení 35m
16
13/2
116
E4
A12a
A5b
Etapa 1
Etapa 2
131
15
A5b
117
126
14/2
14/1
118
129
V1a (0,125)
A12a
125
127
0,50
121/5
121/1
9,00
121/4
12/2
119
197

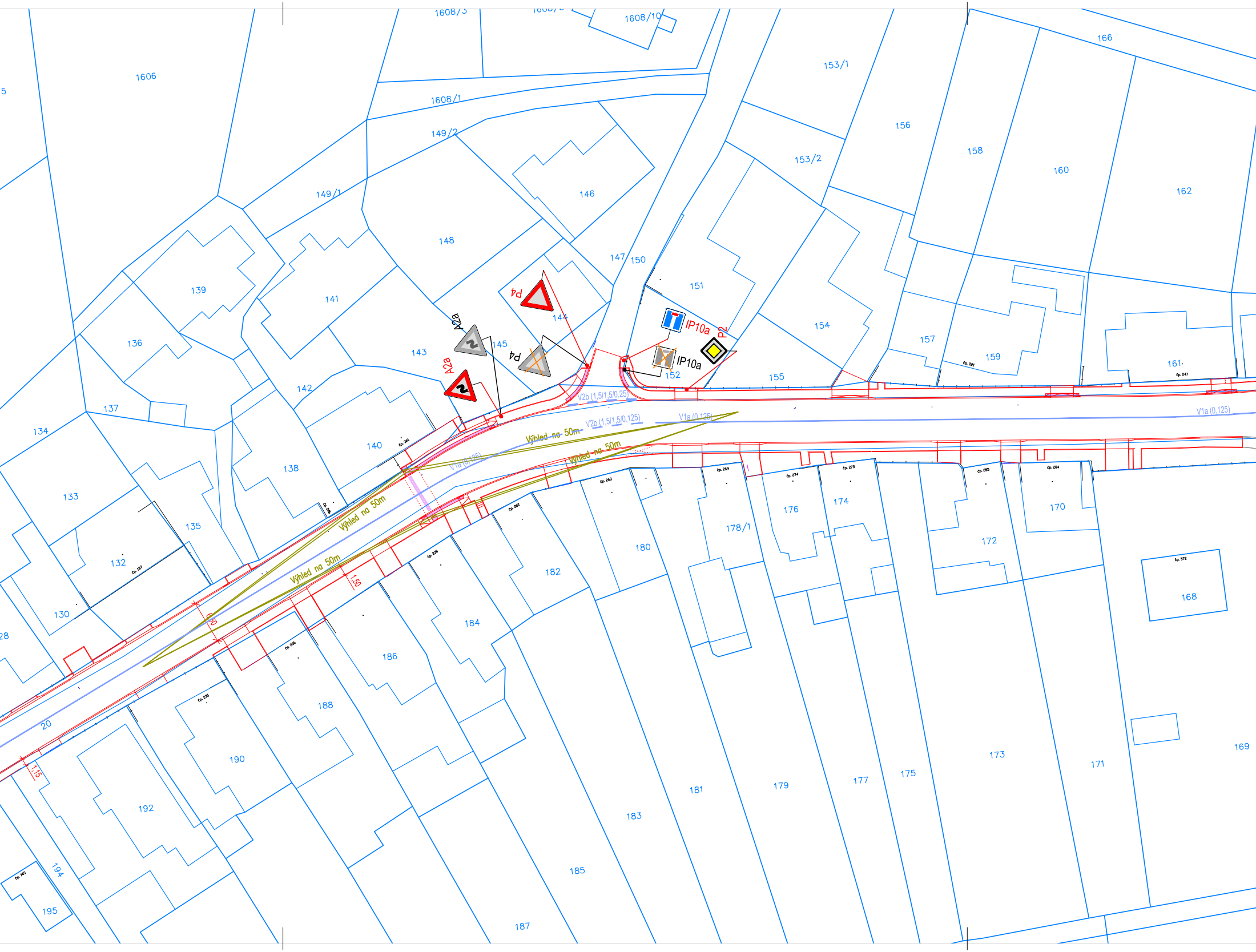
1608/3
1608/10
1606
1608/1
149/2
149/1
146
148
147
150
151
153/1
153/2
156
158
160
162
166
139
141
136
143
144
145
P4
P4
A2a
A2a
IP10a
IP10a
P2
152
154
155
157
159
161
137
134
142
140
138
133
135
132
130
V2b (1,5/1,5/0,25)
V2b (1,5/1,5/0,125)
V1a (0,125)
V1a (0,125)
V1a (0,125)
Výhled na 50m
Výhled na 50m
Výhled na 50m
Výhled na 50m
1,50
1,50
1,15
20
176
174
178/1
180
182
170
172
168
184
186
188
190
192
194
195
181
183
185
187
179
177
175
173
171
169

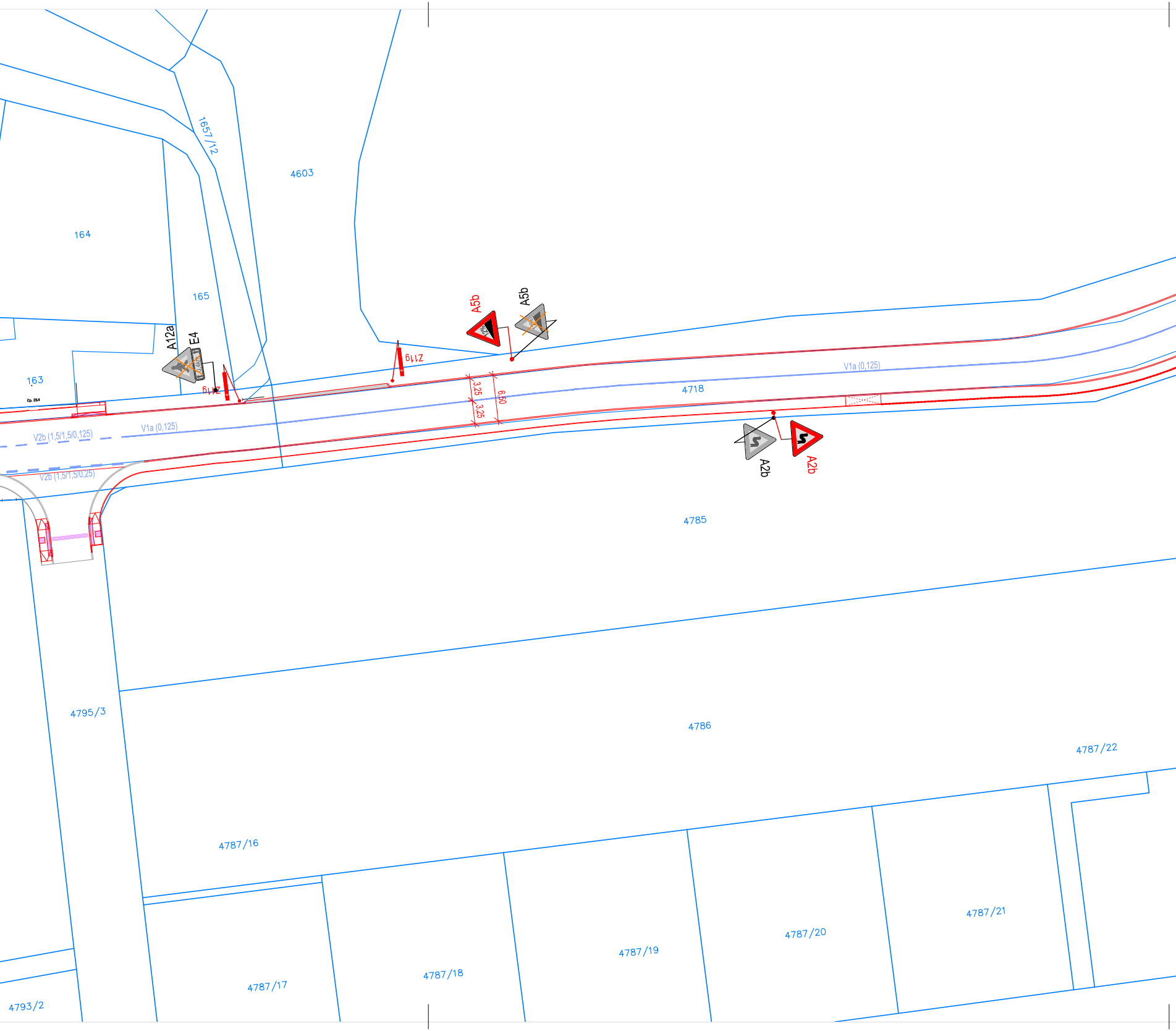
1657/12
4603
164
165
163
čp. 264
A12a
E4
0,4km
Z19
Z19
A5b
A5b
3,25
3,25
6,50
4718
V1a (0,125)
V1a (0,125)
V2b (1,5/1,5/0,125)
V2b (1,5/1,5/0,25)
A2b
A2b
4785
4786
4795/3
4787/22
4787/16
4787/17
4787/18
4787/19
4787/20
4787/21
4793/2

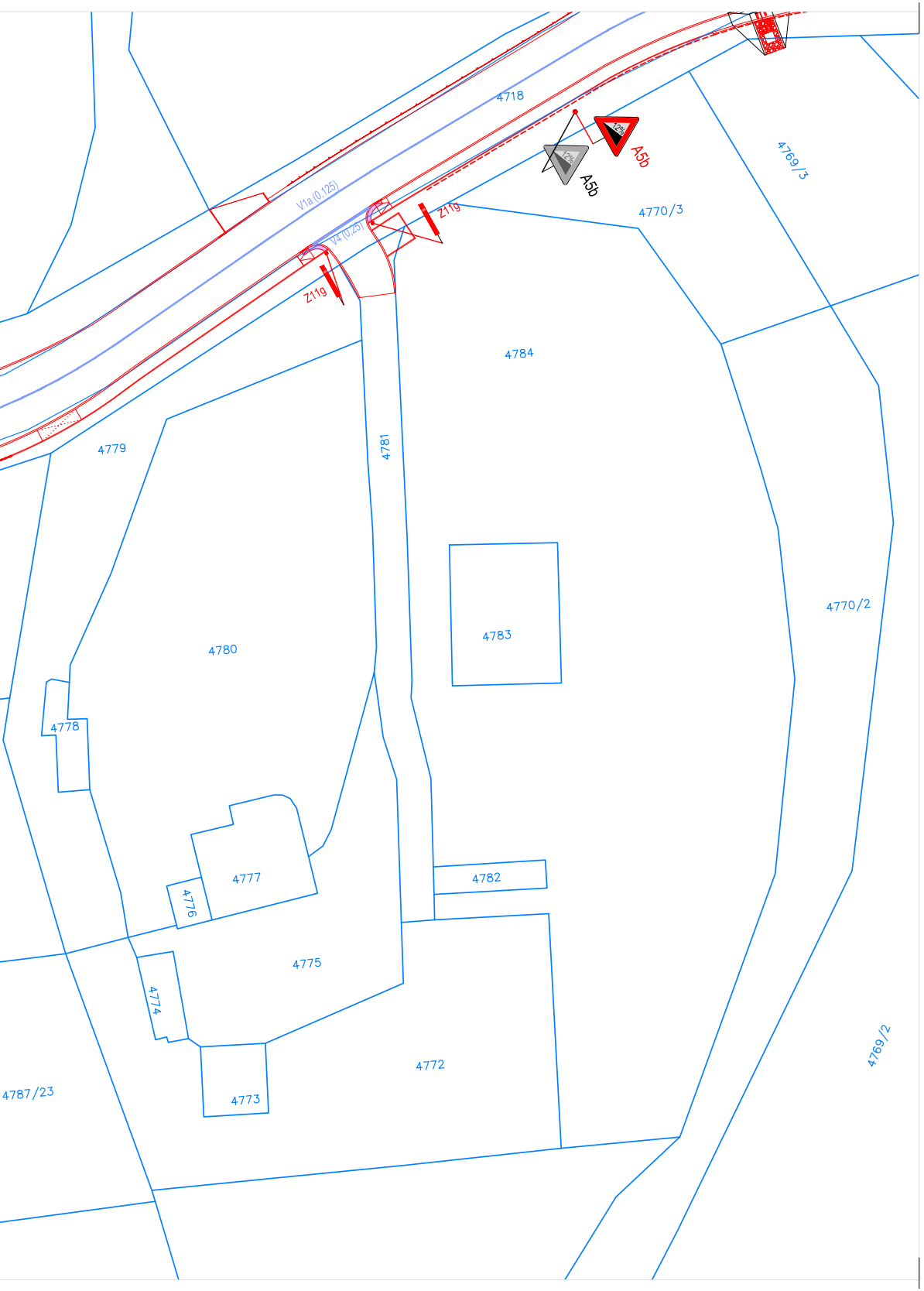
4718
V1a (0,125)
V4 (0,25)
12%
A5b
12%
A5b
Z11g
Z11g
4770/3
4769/3
4784
4779
4781
4783
4780
4770/2
4778
4777
4776
4782
4775
4774
4772
4773
4787/23
4769/2

OBJEKTOVÉ ČLENĚNÍ:

SO 101.1-01	Komunikace	(SSOK)
SO 101.1-02	Propustek	(SSOK)
SO 101.1-03	Hospodářské sjezdy	(SSOK)
SO 101.2-01	Komunikace	(KONICE)
SO 101.2-02	Vjezdy	(KONICE)
SO 101.2-03	Chodníky	(KONICE)
SO 401.2-01	Veřejné osvětlení+MR	(KONICE)

LEGENDA ČAR:

- hrany nově navržené
- osa komunikace
- hrany odvodňovacích řádků / hrany změny povrchu komunikace
- hranice parcel
- Rozhledové pole

LEGENDA POUŽITÝCH ZNAČEK:

- P4 Nové dopravní značení
- P4 Stávající dopravní značení
- P4 Rušené dopravní značení

KLAD LISTŮ:

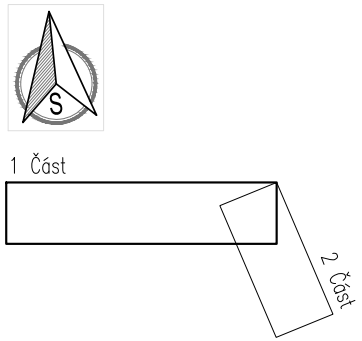
S
1 Část
2 Část

HOR - i n v e s t , s. r. o. , projektová činnost ve výstavbě
Tovární 1129/41a, 779 00 Olomouc
IČ: 27779793
DIČ: CZ-27779793

HOR-invest

PROJEKTANT	VEDOUCÍ PROJEKTANT	ZODPOVĚDNÝ PROJEKTANT
JAKUB ŠINCL	JAKUB ŠINCL	ING. ONDŘEJ ADAMÍK
OBJEDNATEL	SSOK A MĚSTO KONICE	
KRAJ: OLOMOUCKÝ	OBEC: KONICE	KÚ: KONICE

HOR - invest s.r.o. -4-
projektová činnost ve výstavbě
Tovární 1129/41a, 779 00 Olomouc
HOR - invest IČ: 277 79 793, DIČ: CZ-27779793
tel: 585 243 716 / 718 fax: 585 243 717
Spis. zn.: C51590 vedená u Krajského soudu v Ostravě

AKCE:

"II/366 Konice, ul. Zádvoří – projektová dokumentace"

OBJEKT:

101.2 Dopravní plochy (Investor KONICE)

NÁZEV PŘÍLOHY:

VÝKRES DOPRAVNÍHO ZNAČENÍ–část 1

ZAKÁZKA Č.	01 21	SOUPRAVA:
STUPEŇ PD	DÚSP+DPS	
DATUM	07/2021	
FORMÁT	7xA4	
SOUŘAD S.	JTSK	
VÝŠKOVÝ S.	B.p.v.	
MĚŘÍTKO	1:500	
PŘÍLOHA Č.:	101.2.8.1	